

 <p>PARANÁ GOVERNO DO ESTADO SECRETARIA DAS CIDADES</p>	<p>Governo do Estado do Paraná Secretaria das Cidades Rua Eurípedes Garcez do Nascimento, nº 1195 3º andar Ahú CEP 80540-280 Curitiba Paraná Fone (41) 3350 – 3300 http://www.paranacidade.org.br/</p>	 <p>PARANACIDADE</p>
		

QUESTIONÁRIO AMBIENTAL					
Município:	Ibaiti		CNPJ:	77.008.068/0001-41	
Projeto:	CRECHE DO PROGRAMA INFÂNCIA FELIZ PARANÁ		Componente:	Estabelecimento de Ensino (Creche/Escola)	
Prioridade:	65	Programa	TRANSF. VOLUNTÁRIAS	Convênio:	-
Contato:	Carlos Henrique Sielski Marquardt		CPF:	028.248.949-54	
CAU/CREA:	CREA- PR 65.783/D		Cargo:	Engenheiro Civil/ Arquiteto	
e-mail:	email@email.com		Telefone:	(419) 9211-3196	

01. DESCRIÇÃO DO OBJETO

Descrição:
 Construção de Creche Contendo: Sala de aula, brinquedoteca, banheiro infantil masculino, banheiro infantil feminino, banheiro PcD infantil, banheiro PcD adulto, vestiário masculino, vestiário feminino, sala dos professores, sala de amamentação, diretoria, secretaria, jardim sensorial, lactário, cozinha, despensa, lavanderia, sala de espera e DML.

Objeto:
 Construção de Creche com execução dos serviços de: serviços preliminares e administração da obra; movimento de terra, drenagem e águas pluviais; fundações; estruturas; alvenaria, divisória, muros e fechos; cobertura; esquadrias, acessórios, vidros e espelhos; instalações elétricas, telefonia, sistemas de proteção e ventilação; instalações hidrossanitárias, gás - glp, incêndios e aparelhos; revestimentos, impermeabilizações, pinturas e argamassas; pavimentação e calçamento, paisagismo e equipamentos externos; limpeza final.

02. LOCALIZAÇÃO




Endereço: Rua Maria Rosa Heidgger, S/N	Bairro: CENTRO
Área Construída: 456,86 m²	Área do Terreno: 1.125,00 m2
Matrícula do Terreno: 21439	Registro de imóveis: REGISTRO DE IMÓVEIS DE IBAITI
Comarca: Ibaiti-PR	

03. DIAGNÓSTICO AMBIENTAL

		SIM	NÃO
a	O Município possui legislação ambiental? Caso afirmativo, informe o número da Lei Municipal: Nº 664/2011	X	
b	Informe as Leis Estaduais e Federais aplicáveis:		
c	O empreendimento necessita de Autorização ou Licença Ambiental? Caso afirmativo, informe o número do documento:		X
d	O empreendimento necessita de PCA/EIA RIMA? Caso afirmativo, informe o número do documento:		X
e	O empreendimento necessita de Estudo de Impacto de Vizinhança - EIV? Caso afirmativo, informe o número do documento e legislação municipal pertinente:		X

3.1 O PROJETO SITUA-SE EM:

		SIM	NÃO
a	Área de manancial de abastecimento de água		X
b	Área de reflorestamento de araucária (espécies com mais de 30 anos)		X
c	Área de influência de manguezais		X
d	Área de várzea		X
e	Unidades de Conservação		X
f	Encostas com declividade superior a 30%		X
g	Áreas de preservação permanente ou APA		X
h	Área de vulnerabilidade social/ambiental por enchentes, desequilíbrios climáticos, área de encosta sujeita a deslizamentos?		X

 <p>PARANÁ GOVERNO DO ESTADO SECRETARIA DAS CIDADES</p>	<p>Governo do Estado do Paraná Secretaria das Cidades Rua Eurípedes Garcez do Nascimento, nº 1195 3º andar Ahú CEP 80540-280 Curitiba Paraná Fone (41) 3350 – 3300 http://www.paranacidade.org.br/</p>	 <p>PARANACIDADE</p>
		

QUESTIONÁRIO AMBIENTAL			
i	<p>Área com indícios de possível contaminação do solo do terreno ou logradouro por descarte de efluentes no solo ou esgoto a céu aberto, manchas no solo, odores de substâncias químicas, alterações na vegetação, ocorrência de animais mortos, vazamento ou derramamento de substâncias químicas, odor de gás e/ou combustível, ou quando nas áreas anexas, ou no próprio imóvel no passado, tiveram atividades como posto de gasolina, armazenamento de resíduos, indústrias poluentes, e similares?</p> <p>Caso afirmativo, justifique quais:</p>		x
j	<p>Áreas embargadas pelo IBAMA¹</p> <p>¹Consulta através do https://servicos.ibama.gov.br/ctf/publico/areasembargadas/ConsultaPublicaAreasEmbargadas.php</p>		x

3.2 SISTEMAS/FONTES DE ÁGUA EXISTENTES			
		SIM	NÃO
a	Poço individual		x
b	Fonte Superficial individual		x
c	Ligação com rede de abastecimento de água	x	

3.3 SISTEMAS DE COLETA DE ESGOTO EXISTENTES			
		SIM	NÃO
a	<p>Existe rede de esgoto pública com tratamento?</p> <p>Caso afirmativo, especifique o tipo de tratamento:</p> <p>ETE - SANEPAR</p>	x	
b	Existe fossa séptica coletiva?		x
c	Existe fossa séptica individual?		x

Para os casos de tratamento com fossa séptica, anexar o "Questionário Ambiental Específico de Fossa Séptica" preenchido e Laudo da Taxa de Absorção do Solo, com responsabilidade técnica recolhida.

3.4 CARACTERÍSTICAS DA ÁREA DE INFLUÊNCIA DO PROJETO			
		SIM	NÃO
a	Cursos d'água próximos?		x
b	Área inundável?		x
c	Existem águas estagnadas onde possam desenvolver-se mosquitos?		x
d	<p>Existem problemas de ruído e maus odores que podem afetar a atividade?</p> <p>Caso afirmativo, especifique:</p>		x
e	<p>Existem depósitos de lixo?</p> <p>Em caso afirmativo, especifique número e magnitude:</p>		x
f	<p>Características da área de influência direta (no entorno de 100 m):</p> <p>Próximo ao local temos escola, projeto PIA, ginásio de esportes, bibliote, CMEI, rodoviária e imóveis residenciais.</p> <p>Número e tipo de estabelecimentos industriais, inclusive oficinas:</p> <p>0</p>		

3.5 REDE DE DISTRIBUIÇÃO DE ENERGIA ELÉTRICA E ILUMINAÇÃO PÚBLICA			
		SIM	NÃO
a	Há rede de distribuição de energia de Baixa Tensão?	x	
b	Há rede de distribuição de energia de Média Tensão?		x
c	Há rede de distribuição de energia de Alta Tensão?		x
d	Há captação de Energia Solar?		x
e	Existem Micro Sistemas de Energia?		x
f	Iluminação Pública com luminárias Convencionais?	x	
g	Iluminação Pública com luminárias em LED?	x	

3.6 SISTEMA DE COLETA DE RESÍDUOS SÓLIDOS E DOMÉSTICOS EXISTENTES			
		SIM	NÃO
a	Coleta de Resíduos Domésticos	x	
b	Coleta Seletiva de Resíduos Sólidos	x	
c	Coleta de Resíduos Sólidos Hospitalares		x
d	Coleta de Resíduos Perigosos		x
e	<p>Frequência de coleta (na área do projeto) e disposição dos resíduos (aterro sanitário/ aterro controlado/ aterro sem controle/ lixão)</p> <p>Coleta 03 vezes por semana. Disposição dos resíduos em: aterro sanitário com controle</p>		

QUESTIONÁRIO AMBIENTAL

3.7 OUTRAS CARACTERÍSTICAS DO LOCAL ONDE SERÁ EXECUTADO O EMPREENDIMENTO

a	Descreva as atividades econômicas do local de implantação: <div style="background-color: #d9ead3; padding: 5px; text-align: center;">Possui hospital, mercados, laboratórios, feira de alimentos e rodoviária</div>		
	Descreva as características da população local: <div style="background-color: #d9ead3; padding: 5px; text-align: center;">Renda média</div>		
		SIM	NÃO
b	Possui vegetação nativa?		x
c	Presença de animais silvestres?		x
d	Necessidade de contenção de processos erosivos?		x
	Possui área de bota fora/ empréstimo, aprovado pelo órgão ambiental municipal?		x
	Insira o croqui de localização do bota fora/empréstimo utilizando o Google Earth ou o SEDU PARANACIDADE Interativo		
e			

4. IMPACTO AMBIENTAL

		SIM	NÃO
a	Requer desmate? Caso afirmativo, especifique as áreas:		x
		SIM	NÃO
b	Gera resíduos sólidos? Caso afirmativo, especifique os tipos de resíduos e seus respectivos volumes:		x
		SIM	NÃO
c	Requer movimentação de terra? Caso afirmativo, especifique o volume de corte e o volume de aterro:		x
		SIM	NÃO
d	Há possibilidade de problemas referentes às águas pluviais? Caso afirmativo, especifique quais:		x

QUESTIONÁRIO AMBIENTAL

5. MEDIDAS DE MITIGAÇÃO AOS IMPACTOS AMBIENTAIS

		SIM	NÃO
a	Água para consumo dentro dos padrões de potabilidade?	x	
b	Existe projeto para sistema de drenagem de águas pluviais?	x	
c	Existe arborização no entorno do empreendimento?		x

6. OUTRAS CARACTERÍSTICAS RELEVANTES

Ibaiti, 09 de julho de 2025

Declaro para os devidos fins, que as informações prestadas são verdadeiras e preenchidas de acordo com vistoria "in loco" na(s) área(s) em que será implantado o Projeto Executivo em pauta, com a finalidade de realizar o levantamento das características específicas locais, constatar infraestruturas existentes e de justificar os serviços previstos no projeto apresentado. Por ser expressão da verdade, assino abaixo :

Carlos Henrique Sielski Marquardt
Engenheiro Civil/ Arquiteto
CREA- PR 65.783/D

Atesto que as informações repassadas pelo Município atendem aos critérios de elegibilidade e estão compatíveis com o projeto apresentado.

SUPERVISOR DO PARANACIDADE
Analista de Desenvolvimento Municipal

Documento assinado com certificado PKCS7 por:

- CARLOS HENRIQUE SIELSKI MARQUARDT (09/07/2025 19:04:42 - CPF: 02824894954)

Documento assinado eletronicamente por:

João Mateus Sene (10/07/2025 09:08:19)

Nome do arquivo:

2025071009081951.pdf

Aponte a sua câmera e verifique a autenticidade:



<https://dss.paranacidade.org.br/validaAssinatura.htm?controle=2025071009081951>